

占用物管理システム

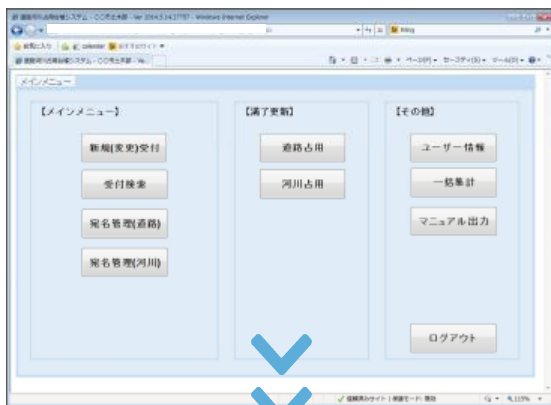
～適切な管理で快適な生活環境を～

目的と効果

- 道路占用、河川占用、承認工事の情報を一括管理し、運用を支援します。
- 位置と調書の一元管理を実現し、迅速な検索、情報の表示が可能です。
- 申請から継続許可までの一連の更新業務に対応します。
- データの登録、更新が可能です。

※GISとのリンクにより、占用物位置管理も行えます。

システム機能紹介



道路占用／河川占用／承認工事




● 新規物件登録・物件内容確認

新規入力、物件詳細画面で個々の詳細データの閲覧、許可書等の出力が可能です。

- ・ 入力、許可書等の出力
- ・ 詳細データの閲覧
- ・ 占用、免除等の金額計算及び表示

各種様式はエクセル出力のため、微調整が容易に行えます。

- ・ 許可書、物件明細、協議意見書



許可書

システム機能紹介（つづき）

● 検索

占有者、占有場所、物件情報や期間別に任意検索が可能です。

- 任意検索
- 内容確認
- 内容変更
- 履歴確認

● 満了更新

占有終了日より絞り込まれた物件について各種書類の作成、印刷及びデータ更新を行います。

- ラベル作成
- 占有物件内容の個別表示
- 占有物件内容の一覧表示
- 申請、許可、通知等の書類作成
- 期間更新
- 履歴作成

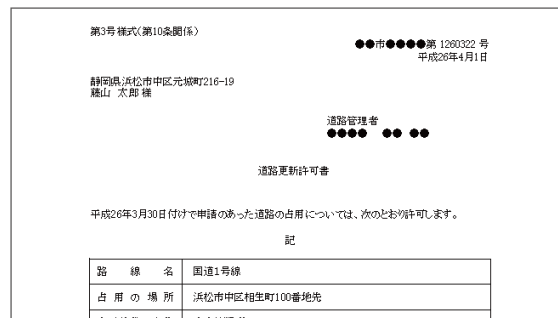
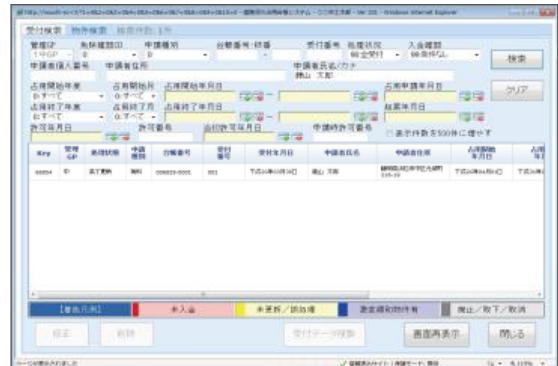
● 納付処理

納付対象の物件を抽出し各種書類の作成、印刷及びデータ更新を行います。

- ラベル作成
- 占有物件内容の個別表示
- 占有物件内容の一覧表示
- 申請、許可、通知等の書類作成
- 履歴作成

● その他

- サポート体制の充実（弊社社内での開発、サポートも同部署が対応）
- 集計機能の充実（標準機能及びお客様のニーズに合わせた集計に対応）
- 地図情報システムとの連動（占有物の位置を地図上に展開し、管理が可能）



更新許可書

実績

浜松市、湖西市、菊川市、御前崎市